

La Colmont

« Colmont »

Brécé — pont entre Chatillon/Colmont et Saint Marc/colmont

Département

53

Présentation

Petite rivière du Nord Mayenne constituant une excellente initiation à l'eau vive

Alimentation

Pluviale

Echelle

Pas d'échelle à ma connaissance, mais descendable quand la Rouvre à l'échelle de Ségrié Fontaine (cf vigicrués) arrive à 120-130

Qualité de l'eau

Assez bonne

Température de l'eau

Fraîche

Période favorable

au printemps ou à l'automne après la pluie

Risques particuliers

Nombreuses branches et arbres en travers, Cette rivière autrefois utilisée en compétition n'est plus pratiquée qu'occasionnellement

Bibliographie

700 rivières de France p56
CKM n°29 (pour les collectionneurs)

Distance

Environ 12 km

Cotation

II (3) E1

Présentation

Parcours d'initiation à l'eau vive avec alternance de planiols, de petits rapides et de glissières

Accès

Embarquement après Brécé 100m après le pont sur la Colmont.

Point GPS: N 48.39220°, O 0.78774°

Débarquement: pont entre Chatillon et saint Marc.

Point GPS: N 48.36554°, O 0.74762°

Isolement

Pas de route visible

Paysage

Boisé

Potentiel playboating

Faible, peu de fond

Durée moyenne de la descente

2h

Date dernière descente par l'auteur

mardi 21 novembre

Guide kilométrique

km 2.5 "chute en S" ancien moulin

km 3.3 glissière

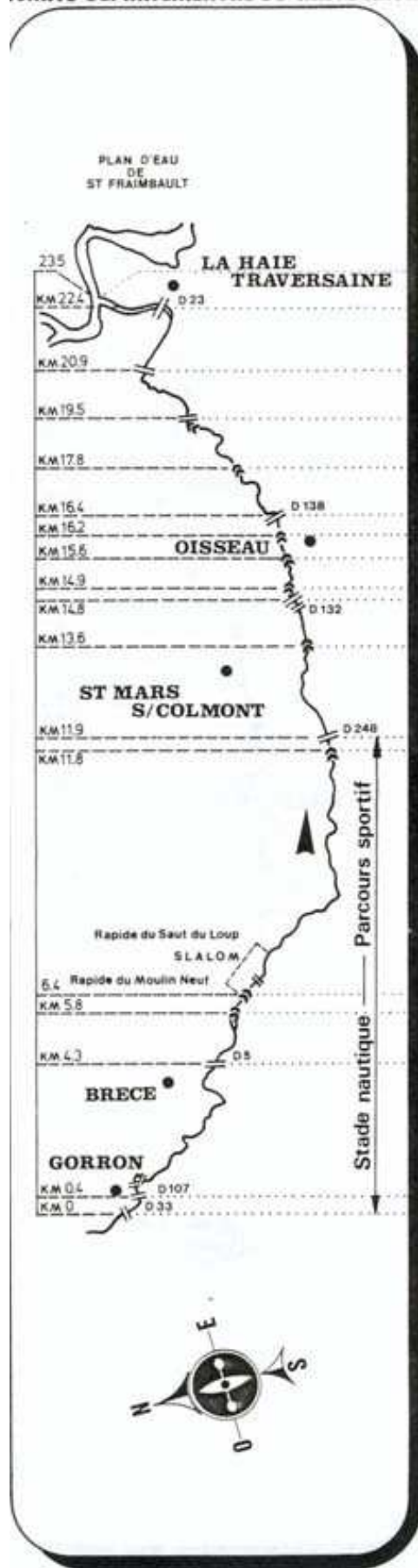
km 4.3 glissière avec virage à gauche suivie d'un petit rapide; Reconnaissance éventuelle par la rive droite.

km 4.5 long rapide manoeuvrier II(3) attention arbres en travers possibles

la suite jusqu'au débarquement est facile mais il faut se méfier de la végétation qui envahit le cours de la rivière par endroits

Infos fournies par

François PARIGOT - le : 28/11/2006 - Dernière mise à jour le : 28/11/2006



- 18 Confluence COLMONT-MAYENNE
- 17 Le Grand Pont
- 16 Barrage et Pont des Haies
- 15 Barrage et Pont de Tanis
- 14 Barrage de La Courbe
- 13 Pont du Vallon
- 12 Barrage du Vallon
- 11 Barrage de Quincampoix
- 10 Barrage de Besnier
- 9 Pont de La Grande Rivière
- 8 Barrage de La Goupillouse
- 7 Pont du Vieux Chateau
- 6 Barrage des Brosses
- 5 Barrage du Moulin Neuf Passe à canoë
- 4 Barrage de Favière Passe à canoë
- 3 Pont routier
- 2 Pont de La Grange
- 1 Pont de GORRON

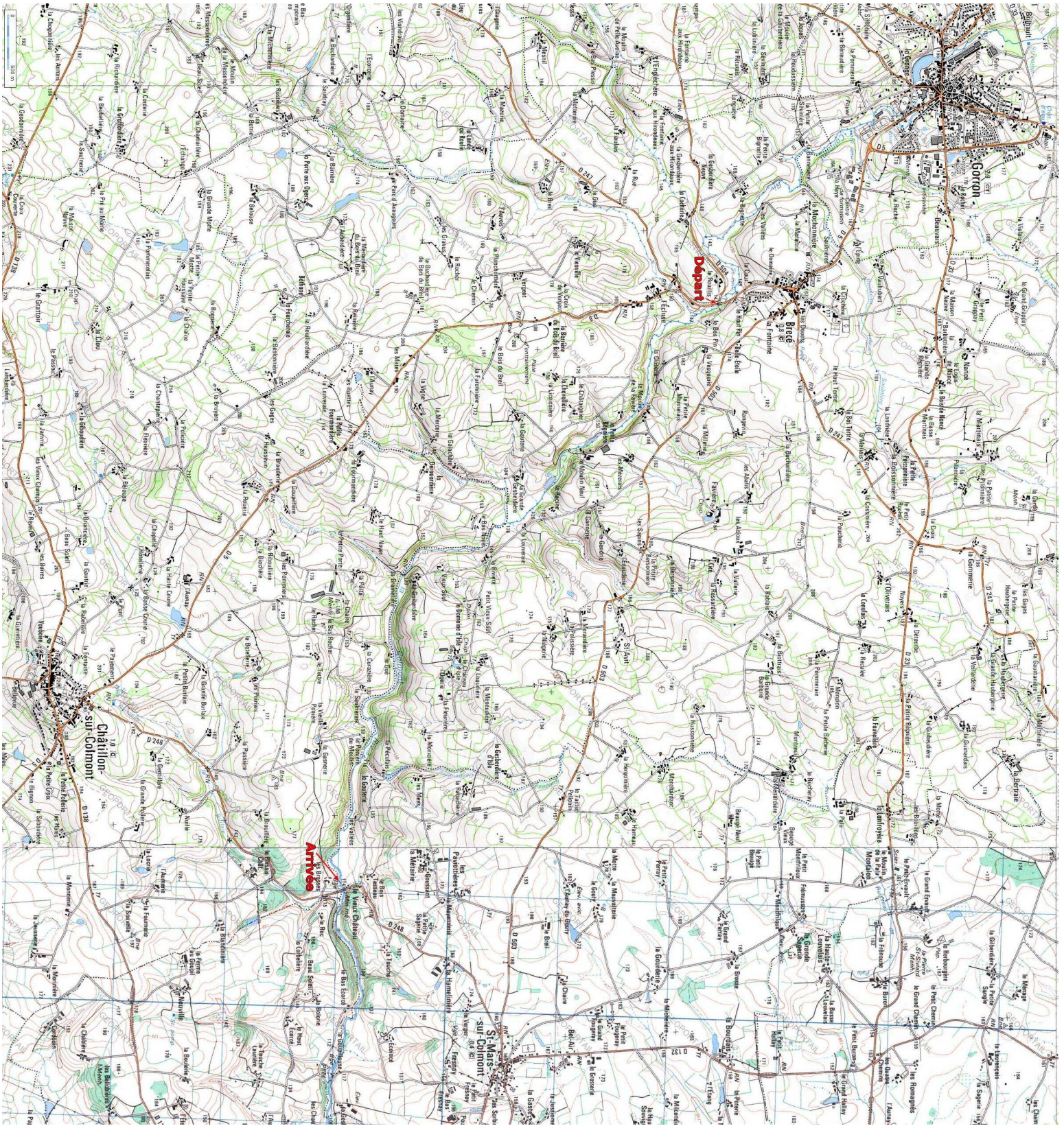


Echelle : 1/100 000*

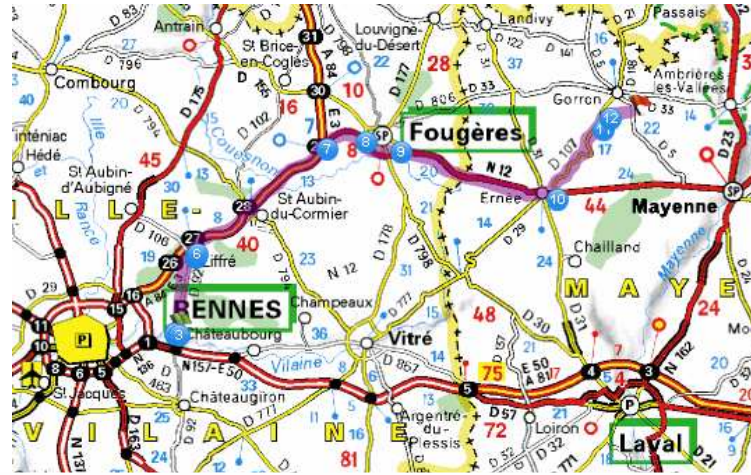


Colmont

Région	17 Normandie	Bassin et parcours en basse montagne
Se jette dans	La Mayenne RD à Mayenne	
Période favorable	après une période de pluies	
Longueur possible	19km classe II III du Pt de la D5 sous Brécé au Pt de la S132 sous Oiseau suivi de : 10km classe I jusqu'au confluent avec la Mayenne.	
Sécurité	reconnaître rapides et chutes sur le 1 ^{er} parcours	



TRAJET AU DEPART DU CLUB



Départ : 35690 Acigné — La Motte **Temps :** 01h07
Arrivée : 53120 Brecé — Le Rouillis **Distance :** 81km
Coût total : 7.32 EUR

Départ : Acigné, La Motte		
1	Continuer sur : La Motte	0.1km 0.1km 00h00
2	D29 Prendre à droite : D29	0.5km 0.7km 00h00
3	D92 Prendre à gauche : D92 Traversée de La Villeneuve	10km 6.5km 00h06 11km 00h12
4	Continuer tout droit	<0.1km 11km 00h12
5	D92 Au rond-point, prendre la 2nde sortie Continuer sur : D92	0.7km 12km 00h12
6	Au rond-point, prendre la 1ère sortie Continuer sur : A84 / E03 en direction de : <div style="border: 1px solid black; padding: 5px; text-align: center; background-color: #0056b3; color: white; margin: 5px 0;">CAEN FOUGÈRES</div> Prendre sortie en direction de : <div style="border: 1px solid black; padding: 5px; text-align: center; margin: 5px 0;">SORTIE 29 ALENÇON FOUGÈRES SAINT-SAUVEUR-DES-LANDES ROMAGNIÉ</div>	21km 31km 00h23 33km 00h24
7	Au rond-point, prendre la 2nde sortie Continuer sur : N12 en direction de : <div style="border: 1px solid black; padding: 5px; text-align: center; margin: 5px 0;">ALENÇON FOUGÈRES VITRÉ</div>	5km 38km 00h27
8	D706 Au rond-point, prendre la 1ère sortie Continuer sur : D706	5.5km 43km 00h31
9	N12 Au rond-point, prendre la 1ère sortie Continuer sur : N12 Traversée de Beaucé	21km 44km 00h32 64km 00h51
10	D107 Au rond-point, prendre la 4ème sortie Continuer sur : D107	12km 76km 01h01
11	D164 Prendre à droite : D164	2km 78km 01h04
12	D504 Prendre à droite : D504	3km 81km 01h07
Arrivée : Brecé, Le Rouillis		81km 01h07